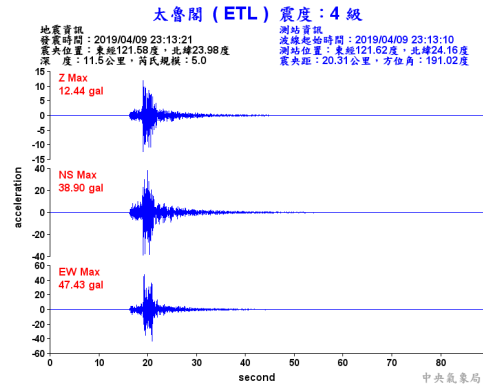
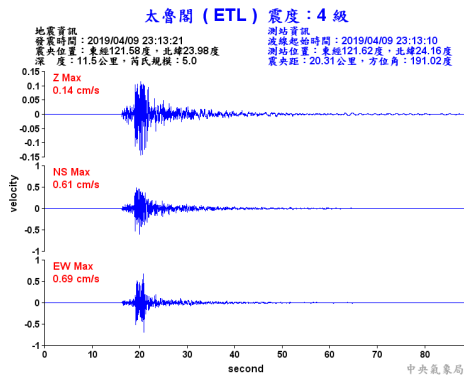
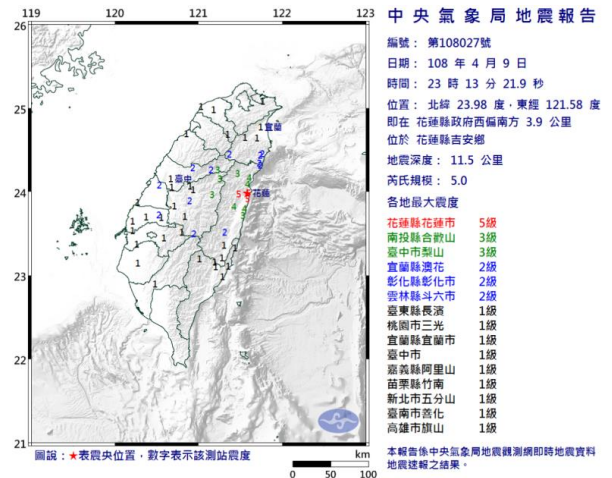


108.4.10 凌晨至清晨三次地震對亞泥礦區及部落社區無影響

一、地震基本資料：

- 芮氏地震規模 5.0
- 震央：花蓮縣政府西偏南方 3.9km
(秀林鄉) 北緯 23.98度、東經 121.58度
- 地震深度 11.5km
- 太魯閣測站震度 4 級
- PGV: 0.69 cm/s (氣象局資)
- PGA: 47.43 cm/s² (氣象局 資料);
註>80 cm/s²=震度 5 級



檢查項目：

項次	檢查位置	檢查情形
1	最終殘壁	植被保持良好，無發生崩坍及落石
2	北側邊坡	植被保持良好，無發生崩坍及落石
3	滯洪沈砂池	攔石牆、排水溝設施良好無落石
4	南側邊坡及平台	殘壁植生良好，無落石
5	沉砂池	大壁完整，目視無落石
6	近富世村邊坡	植被保持良好，無發生崩坍及落石
7	近富世村邊坡	植被保持良好，無發生崩坍及落石



圖一、礦場最終殘壁目視完整、內凹狀況佳



圖二、北側邊坡目視完整，植被保持良好，無發生崩坍及落石



圖三、沈砂池聯外道路、攔石牆、排水溝未發生崩坍及落石



圖四、南側邊坡完整



圖五、沈砂池大壁完整



圖六、礦場外近富世村邊坡完整，未發生崩坍及落石



圖七、礦場外近富世村邊坡完整，未發生崩坍及落石